

تأثیر شکل زمین و ویژگی‌های خاک بر حضور و صفات رویشی تیس (*Sorbus aucuparia* L.) در ذخیره‌گاه جنگلی اندبیل خلخال

یونس رستمی کیا^{۱*}، خسرو ثاقب طالبی^۲

۱. استادیار پژوهش، بخش تحقیقات جنگل‌ها و مراتع، مرکز تحقیقات و آموزش کشاورزی و منابع طبیعی استان اردبیل، سازمان تحقیقات، آموزش و ترویج کشاورزی، اردبیل

۲. دانشیار پژوهش، بخش تحقیقات جنگل، مؤسسه تحقیقات جنگل‌ها و مراتع کشور، سازمان تحقیقات، آموزش و ترویج کشاورزی، تهران

تاریخ دریافت: ۱۳۹۷/۰۹/۱۰، تاریخ پذیرش: ۱۳۹۸/۰۲/۱۶

چکیده

تیس (*Sorbus aucuparia* L.) یکی از گونه‌های نادر، در معرض خطر و بسیار رزش درختچه‌ای ذخیره‌گاه جنگلی اندبیل خلخال است. پژوهش پیش رو به منظور بررسی ارتباط بین حضور و صفات رویشی این گونه با شکل زمین و برخی عوامل خاکی در ذخیره‌گاه جنگلی اندبیل خلخال انجام گرفت. به این منظور در ارتفاع ۱۹۴۰ تا ۲۵۴۰ متر از سطح دریا، ۳۴ قطعه نمونه دایره‌ای ۵۰۰ متر مربعی در داخل هر سه شکل مختلف زمین (یال، دامنه و دره) و چهار جهت جغرافیایی (شمال، جنوب، شرق و غرب) به روش انتخابی تعیین و مشخصه‌های کمی پایه‌های تیس اندازه‌گیری شد. همچنین در هر قطعه نمونه، یک نمونه خاک از عمق صفر تا ۴۰ سانتی‌متر تهیه شد تا با استفاده از روش تجزیه به مؤلفه‌های اصلی، ارتباط خواص خاک با پراکنش تیس بررسی شود. بیشترین تعداد درخت در هکتار (۱۳۱/۲ اصله) در شکل یال - جهت جنوبی، قطر یقه (۹/۱ سانتی‌متر)، قطر تاج (۲/۱ متر) و ارتفاع درختچه‌های تیس (۳/۱ متر) در جهت جنوبی - شکل دامنه به دست آمد. بافت خاک زیر درختان تیس، لومی تا لومی - رسی با اسیدیته ۶/۱ تا ۶/۷، هدایت الکتریکی ۰/۵۲ تا ۰/۹۷ دسی‌زیمنس بر متر، درصد ازت ۰/۳۹ تا ۰/۷۳، درصد کربن آلی ۳/۲۴ تا ۶/۲۲ و درصد کربنات کلسیم ۵/۲۱ تا ۱۶/۱ بود. نتایج تجزیه و تحلیل مؤلفه‌های اصلی نشان داد که حضور این گونه در رویشگاه‌های دامنه با مشخصه‌های هدایت الکتریکی، درصد ازت، سیلت و کربنات کلسیم و در رویشگاه‌های یال با درصد کربن آلی ارتباط بیشتری دارد. به طور کلی می‌توان اظهار داشت که در محدوده ارتفاعی ۱۹۴۰ تا ۲۵۴۰ متر از سطح دریا، یال‌ها با بافت خاک لومی - رسی به دلیل حضور بیشتر و دامنه‌های جنوبی با بافت خاک لومی - رسی به دلیل برخورداری از اندازه‌های بزرگ‌تر مشخصه‌های کمی درخت تیس، شرایط مطلوب‌تری را برای زیست این گونه فراهم می‌کنند.

واژه‌های کلیدی: تجزیه مؤلفه‌های اصلی، تیس، جنگل اندبیل، شرایط رویشگاهی، عامل‌های خاک.

مقدمه

برای تمدن بشری محسوب می‌شود [۱]. ذخیره‌گاه‌های جنگلی به دلیل حفاظت از تنوع زیستی و جلوگیری از انقراض گونه‌های گیاهی و جانوری بر اثر دخالت‌های انسانی، بسیار مورد توجه‌اند [۲]. بنابراین برای جلوگیری از روند تخریب این عرصه‌ها باید به فکر چاره بود تا بتوان از استعدادهای بالقوه این رویشگاه‌ها در راستای

با توجه به تغییر اقلیم، وقوع خشکسالی‌های مداوم، افزایش آلودگی هوا و شدت تخریب محیط زیست و منابع طبیعی، موضوع انقراض گونه‌ها، تهدیدی بزرگ

* نویسنده مسئول، تلفن: ۰۴۵۳۳۹۲۷۲۱۰

اسکاندیناوی و سیبری) تا جنوب اروپا (اسپانیا، ایتالیا و مناطق بالکان)، آسیا و آمریکای شمالی مشاهده می‌شود [۱۳]. به دلیل محدوده پراکنش وسیع و نیز اهمیت اکولوژیکی و اقتصادی آن، به خصوص در دهه‌های اخیر که جنگل‌شناسی نزدیک به طبیعت مورد توجه بوده، سهم زیادی از جنگلکاری را به خود اختصاص داده است [۱۴، ۱۵].

Linder و همکاران (۱۹۹۸) با مطالعه ذخیره‌گاه جنگلی مناطق بوره‌آل سوئد نشان دادند که این گونه مقاوم به تنش‌های محیطی و تغییرات اسیدیته خاک است و در خاک‌های خیلی اسیدی (با اسیدیته ۳/۳) تا قلیایی (با اسیدیته ۷/۷) قابلیت و استعداد رویش را دارد و تنها گونه‌ای است که زادآوری انبوه آن به صورت گروهی در این مناطق مشاهده می‌شود، ولی به دلیل چرای بی‌رویه، حضور آن در اشکوب درختی این جنگل ضعیف است [۱۶]. Diekmann و همکاران (۱۹۹۹) رویشگاه‌های وسیع این گونه را در فرانسه، مناطق جنگلی کوهستانی تخریب‌یافته با تاج‌پوشش باز و مناطق حاشیه‌ای جنگل (اکوتون) با ارتفاع بیش از ۲۰۰۰ متر از سطح دریا روی خاک‌های اسیدی همراه با *Betula pendula* گزارش کرده‌اند [۱۷].

Raspe و همکاران (۲۰۰۰) نشان دادند که پراکنش این گونه در شمال و غرب جزایر بریتانیا تا ۹۰۰ متر ارتفاع از سطح دریا در دامنه‌های سنگی و سنگلاخی همراه با گونه‌های *pseudoplatanus*, *Betula pubescens*, *Fraxinus excelsior*, *Ulmus glabra* و *Crataegus monogyna* Acer تیپ‌های مهم جنگلی را در این مناطق تشکیل می‌دهد و به دلیل نبود رقابت نوری، ارتفاع اندکی دارند [۱۸]. بررسی تنوع مورفولوژیکی برگ گونه تیس در پارک ملی ویل کوپوسکا^۱ لهستان نشان داد که این گونه سرشت نورپسندی دارد و در جنگل‌های کوهستانی و ارتفاعات و در جوامع جنگلی کاج، کاج- بلوط و بلوط- ممرز حضور دارد. ابعاد برگ این گونه در ارتباط با شرایط نور در جنگل متغیر است [۱۹].

حفاظت از خاک، آب و پوشش گیاهی، پناهگاه حیات وحش و منابع ذخیره‌گاهی به‌نحو مطلوب استفاده کرد [۳]. جنگل اندبیل خلخال از مهم‌ترین ذخیره‌گاه‌های جنگلی استان اردبیل، است در این ذخیره‌گاه گونه‌های متنوعی پراکنش دارند که در شرایط متفاوتی از فرم زمین، جهت جغرافیایی، شیب‌های مختلف و ارتفاع از سطح دریا رویش دارند. از مهم‌ترین گونه‌های درختی و درختچه‌ای این منطقه می‌توان به اوری (*Quercus macranthera* M&F)، لور (*Carpinus orientalis* Mill.)، شش‌بردار (*Acer Geld.*)، سفیدکرو (*Acer hyrcanum* Fisch & C.A.Mey.)، کرب (*Acer campestre* L.)، بارانک (*Sorbus torminalis* (L.) Crantz)، گیلاس وحشی (*Moench* (L.))، ازگیل جنگلی (*Cerasus avium* L.)، بداغ جنگلی (*Viburnum opulus* L.)، سیب وحشی (*Malus orientalis* L.) و پیرو (*Juniperus communis*) اشاره کرد [۴]. یکی دیگر از گونه‌های باارزش این جنگل، تیس (*Sorbus aucuparia*) است که از گونه‌های باارزش دارویی جنس *Sorbus* و از تیره گل‌سرخیان محسوب می‌شود [۵، ۶]. این گونه دارای برگ‌های مرکب شانه‌ای فرد (شش تا هفت جفت برگچه)، برگچه‌های بیضی‌شکل با قاعده نامتقارن و گل‌آذین به‌شکل دیهیم به رنگ سفید و به قطر ۵ تا ۱۵ سانتی‌متر است [۷]. میوه آن شبه‌تخم‌مرغی گرد به رنگ قرمز و به قطر ۸ تا ۱۱ میلی‌متر است [۸، ۹] که با تحمل شرایط نامساعد رویشگاهی، به‌طور پراکنده و آمیخته با دیگر گونه‌های جنگلی تأثیر مهمی در حفاظت خاک و آب‌خیزها دارد [۱۰]. رویشگاه‌های این گونه در ایران محدود و در حال انقراض است [۱۱، ۱۲] و به‌طور عمده در جنگل‌های شمال کشور (مناطق کلاردشت، نور، کجور، آمل، ساری و کردکوی) از ارتفاع ۱۶۰۰ تا ۲۷۰۰ متر از سطح دریا و به‌شکل درختچه همراه با گونه‌هایی نظیر شیردار، اوری، لور و کچف مشاهده می‌شود [۷، ۸]. پراکنش طبیعی این گونه در سراسر اروپا از مناطق شمالی (ایسلند،

تعیین شد. با توجه به تراکم جنگل، سطح قطعه نمونه طوری در نظر گرفته شد که در هر قطعه نمونه، گونه درختچه‌ای تیس به صورت اجتماعی (دسته‌ای یا گروه کوچک) حضور داشته باشد. قطعات نمونه در سه حالت شکل زمین (یال، دره و دامنه) و چهار جهت اصلی (شمالی، جنوبی، شرقی و غربی) تعیین شدند. به این ترتیب، ۳۴ قطعه نمونه با مساحت ۵۰۰ متر مربع به شکل دایره [۴] و به روش نمونه‌برداری انتخابی در محل حضور تیس تعیین و مشخصات عمومی آنها شامل شیب، جهت و ارتفاع از سطح دریا برداشت شد. در هر قطعه نمونه عوامل کمی همچون تعداد، قطر بقیه، ارتفاع کل، میانگین قطر تاج، تعداد جست، تعداد زادآوری جنسی و غیرجنسی و گونه‌های همراه تیس یادداشت شد. به منظور مقایسه شرایط خاک در شکل‌های مختلف زمین، جهت‌های جغرافیایی و ارتباط آنها با خصوصیات کمی، ۳۴ نمونه خاک (عمق ۰ تا ۴۰ سانتی‌متری) تهیه شد و به آزمایشگاه انتقال یافت. نیتروژن کل خاک با روش کجدال، اسیدیت به روش پتانسیومتری با دستگاه pH متر، هدایت الکتریکی با دستگاه EC سنج، درصد کربن آلی با روش والکی-بلاک، کربنات کلسیم به روش کلسیومتری و بافت خاک به روش هیدرومتری تعیین شد [۲۱].

تجزیه و تحلیل داده‌ها

داده‌ها با استفاده از نسخه ۱۷ نرم‌افزار SPSS تجزیه و تحلیل آماری شد. ابتدا شرط نرمال بودن داده‌ها با آزمون کولموگوروف-اسمیرنوف^۱ و همگنی واریانس داده‌ها با آزمون لون^۲ بررسی شد. برای تعیین اختلاف آماری داده‌ها با استفاده از آزمون تجزیه واریانس دوطرفه، برای مقایسه میانگین‌ها در صورت همگنی واریانس‌ها از آزمون دانکن و در صورت ناهمگنی واریانس‌ها از آزمون دانت تی^۳ استفاده شد. برای

Hamberg و همکاران (۲۰۰۹) با بررسی تأثیر حاصلخیزی خاک بر فراوانی تیس در جنگل‌های هلسینکی فنلاند نشان دادند که محدوده پراکنش تیس وسیع است، ولی تراکم این گونه در حاشیه جنگل بیشتر از داخل جنگل است که در خاک‌های با اسیدیته ۴/۵ تا ۵/۵ زیست می‌کند [۲۰]. با توجه به خطر انقراض [۱۲] و اهمیت اکولوژیکی این گونه در بوم‌سازگان جنگلی و نیز نبود اطلاعات در زمینه نیازهای رویشگاهی و خصوصیات کمی گونه تیس در کشور، پژوهش پیش رو با هدف تعیین ارتباط بین حضور و صفات رویشی تیس در ارتفاعات فوقانی جنگل‌های خلخال با ویژگی‌های خاکی و فیزیوگرافی و ارائه راهکارهای مناسب به منظور مدیریت بهینه جنگل‌های تحت مطالعه انجام گرفت.

مواد و روش‌ها

منطقه پژوهش

این پژوهش در جنوب استان اردبیل و در ۱۰ کیلومتری شمال شرقی شهرستان خلخال (ذخیره‌گاه جنگلی اندبیل) در ارتفاع ۱۹۴۰ تا ۲۵۴۰ متر از سطح دریا، بین ۳۷° ۳۸' ۴۳" تا ۳۷° ۴۰' ۱۳" عرض شمالی و ۴۸° ۳۴' ۰۷" تا ۴۸° ۳۶' ۵۲" طول شرقی انجام گرفت. بیشینه مطلق درجه حرارت در گرم‌ترین ماه سال (مرداد) ۳۷/۱ درجه سانتی‌گراد و کمینه مطلق درجه حرارت در سردترین ماه سال (دی) ۲۷/۶- درجه سانتی‌گراد است. بیشترین و کمترین رطوبت نسبی هوا به ترتیب ۸۷ و ۱۸ درصد و متوسط آن ۷۷/۸ درصد است. اقلیم منطقه براساس روش آمبرژه (Q=۳۶/۱) نیمه‌خشک با زمستان‌های خیلی سرد است [۴].

روش تحقیق

به منظور مطالعه مشخصه‌های کمی گونه تیس، محدوده‌ای به وسعت ۲۳۸ هکتار از رویشگاه جنگلی اندبیل با توجه به شکل‌های مختلف زمین، جهت‌های جغرافیایی و پراکنش این گونه از ارتفاع ۱۹۴۰ تا ۲۵۴۰ متر از سطح دریا

1. Kolmogorov-Smirnov
2. Levene
3. Dunnett's T3

زمین و جهت جغرافیایی غیر از میانگین تعداد جست در هر جست‌گروه بر همه مشخصه‌های کمی در سطح ۱ و ۵ درصد معنی دارند (جدول ۱).

مقایسه میانگین اثرهای متقابل شکل زمین و جهت جغرافیایی نشان داد که بیشترین میانگین ارتفاع (۳/۱۱ متر)، قطر یقه (۹/۱۰ سانتی‌متر)، قطر تاج درختچه‌ها (۲/۷۳ متر) در شکل دامنه و جهت جنوبی و تعداد جست در هر جست‌گروه (۷/۷۶ جست) در شکل دامنه و جهت شمالی به دست آمد (جدول ۱). این موضوع بیانگر شرایط رویشگاهی مطلوب از نظر زهکشی خاک و تغذیه آبی در رویشگاه‌های دامنه‌ای است.

مقایسه مشخصه‌های تعداد درختچه، تعداد جست و زادآوری در قطعه نمونه به دلیل نرمال نبودن از آزمون کروسکال والیس و برای مقایسه میانگین آنها از آزمون من‌ویتنی‌یو^۱ استفاده شد. برای تعیین ارتباط صفات رویشی با شرایط خاک، از روش تجزیه به مؤلفه‌های اصلی (PCA) با نرم‌افزار PC-ORD استفاده شد.

نتایج و بحث

بررسی مشخصه‌های کمی تیس تحت تأثیر عوامل

فیزیوگرافی

نتایج تجزیه واریانس دوطرفه نشان داد که اثر شکل

جدول ۱. نتایج تجزیه واریانس دوطرفه شکل زمین و جهت جغرافیایی بر حضور و صفات رویشی تیس

تعداد زادآوری در هکتار	تعداد جست در هر جست‌گروه	ارتفاع کل (متر)	قطر تاج (متر)	قطریقه قطورترین جست (سانتی‌متر)	تعداد در هکتار	
۰/۹۸	۱/۱۲	۳/۴۳	۳/۵۶	۳/۲۱۳	۸۰۹/۳	F
۰/۵۵ ns	۰/۳۹۷ NS	۰/۰۴۰*	۰/۰۴۴*	۰/۰۲۱*	۰/۰۰۰**	P
۷۷/۱±۸/۰۱	۶/۳۳±۰/۸۱	۲/۱۷±۰/۲۵ d	۱/۵۱±۰/۱۴d	۶/۱۱±۰/۶۵d	۶۵/۸±۷/۱۱d	شمال
۷۰/۴±۷/۱۴	۷/۶۵±۰/۷۶	۲/۵۸±۰/۲۲cd	۱/۸۴±۰/۱۲bc	۷/۰۲±۰/۵۶bcd	۷۷/۷±۸/۰۹bcd	جنوب
۶۸/۸±۶/۳۴	۶/۶۲±۰/۹۰	۲/۵۲±۰/۳۰cd	۱/۶۳±۰/۳۳cd	۶/۱۲±۰/۶۲d	۶۸/۴±۶/۱۲d	دره شرق
۷۳/۷±۵/۸۱	۷/۳۳±۱/۱۱	۲/۷۹±۰/۳۷ bcd	۱/۶۷±۰/۳۲bcd	۷/۲۸±۰/۷۰bc	۷۰/۶±۸/۰۱cd	غرب
۷۰/۹±۰/۷	۶/۱۳±۰/۸۹	۲/۹۵±۰/۲۱ab	۱/۶۴±۰/۲۲cd	۸/۶۵±۰/۸۲ ab	۸۰/۵±۹/۲۲bc	شمال
۷۲/۷±۹/۰۴	۷/۰۹±۱/۶۵	۳/۱۱±۰/۳۸ a	۲/۷۳±۰/۳۴a	۹/۱۰±۰/۸۸ a	۹۶/۷±۱۰/۰۳abc	دامنه جنوب
۷۳/۱±۷/۵۵	۷/۱۱±۰/۸۸	۳/۰۳±۰/۳۷a	۲/۱۵±۰/۳۲ab	۸/۷۶±۰/۶۷ ab	۸۴/۴±۸/۱۵bc	شرق
۶۹/۷±۷/۸۰	۶/۷۶±۲۱	۳/۰۱±۰/۲۴ a	۲/۰۱±۰/۵۴abc	۸/۵۰±۰/۶۹ ab	۸۸/۶±۸/۳۳bc	غرب
۷۱/۶±۸/۳۵	۷/۷۶±۱/۱۶	۲/۵۲±۰/۲۷cd	۱/۶۵±۰/۱۷cd	۶/۵۴±۰/۶۳cd	۱۰۵/۷±۱۰/۴b	شمال
۶۸/۴±۷/۱۲	۷/۵۵±۱/۶۵	۲/۸۶±۰/۳۳bcd	۱/۹۵±۰/۱۸bc	۷/۷۲±۰/۷۲abc	۱۳۱/۲±۱۱/۲۲a	جنوب یال
۶۵/۳±۸/۰۱	۶/۹۸±۱/۴۴	۲/۶۸±۰/۴۲bcd	۱/۸۸±۰/۱۹bc	۶/۶۴±۰/۵۴cd	۹۹/۴±۹/۹۸abc	شرق
۶۸/۵±۵/۶۳	۷/۰۱±۰/۹۷	۲/۸۰±۰/۴۵ bcd	۱/۸۱±۰/۳۳bcd	۷/۶۷±۰/۸۲abc	۱۱۰/۹±۱۲/۱۱b	غرب

** : معنی دار در سطح ۹۹ درصد * : معنی دار در سطح ۹۵ درصد و ns نبود تفاوت معنی دار. میانگین‌های دارای حروف مشترک در ستون بیانگر نبود

تفاوت معنی داری در سطح ۵ درصد است. میانگین \pm خطای معیار

به نظر می‌رسد که افزایش ارتفاع از سطح دریا و به دنبال آن کاهش دما، مانع حضور این گونه در ارتفاعات فوقانی جنگل نیست و این گونه به اقلیم معتدل سرد جنگلی سازگاری دارد. در این زمینه Raspe و همکاران (۲۰۰۰) اظهار داشتند که حضور این گونه در ارتفاعات فوقانی جنگل، نشان‌دهنده تحمل این گونه به سرمای شدید زمستان

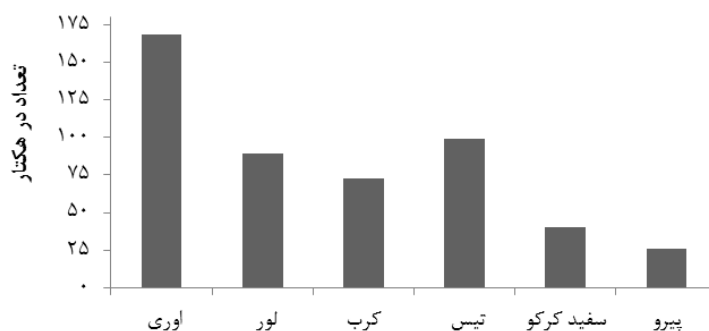
نتایج پژوهش حاضر نشان داد که این گونه، اغلب به صورت انفرادی یا در گروه‌های کوچک در شکل‌های زمین و جهت‌های مختلف جغرافیایی در محدوده ارتفاعی ۱۹۴۰ تا ۲۵۴۰ متر از سطح دریا مشاهده می‌شود.

1. Mann Whitney U
2. Principal Component Analysis

جهت‌های جغرافیایی دیده می‌شود (جدول ۱)، ولی بیشترین حضور این گونه در جهت‌های جنوبی مشاهده شد که نشان‌دهنده نورپسند بودن این گونه است. Bednorz و Byzia (۲۰۰۵) در بررسی تنوع مورفولوژیکی برگ تیس در لهستان نشان دادند که این گونه سرشت نورپسندی دارد [۱۹]. میانگین مشخصه‌های ارتفاع، قطر یقه قطورترین جست، قطر تاج و تعداد جست در هر جست‌گروه تیس در دامنه جنوبی بیشتر بود که دلایل این موضوع را می‌توان کوهستانی بودن منطقه تحقیق، تمایل این گونه به نور و حرارت بیشتر در جهت‌های نورگیر در ارتفاعات فوقانی ذکر کرد. نتایج نشان داد که اثر متقابل شکل زمین و جهت جغرافیایی بر تجدید حیات طبیعی درختچه‌های تیس معنی‌دار نیست. ولی بیشترین تعداد زادآوری در شکل دره با ۷۷/۱ اصله نهال در هکتار و در جهت شمالی مشاهده شد (جدول ۱). این موضوع نشان‌دهنده تغذیه آبی و مواد غذایی مطلوب، تاج‌پوشش بسته در رویشگاه‌های دره‌ای و سایه‌پسند بودن نونهال‌های آن است (شکل‌های ۲ و ۳). به‌طور کلی زادآوری درختچه‌های تیس در منطقه تحقیق ناچیز و اغلب به‌صورت غیرجنسی است. از دلایل نبود زادآوری جنسی می‌توان به کمبود پایه‌های مادری بذرده و چرای مداوم دام در جنگل اشاره کرد. در این زمینه یافته‌های Linder و همکاران (۱۹۹۷) در ذخیره‌گاه جنگلی مناطق بوره‌آل سوئد نشان داد که به‌دلیل چرای بی‌رویه، زادآوری این گونه کمتر مشاهده می‌شود [۱۷].

و تابستان‌های خنک است [۱۸]. بررسی درصد آمیختگی در قطعات نمونه نشان داد که این گونه بیشتر به‌همراه اوری، لور، کرب، سفیدکرکو و پیرو در منطقه جنگلی اندبیل حضور دارد (شکل‌های ۲ و ۳). همراهی تیس با گونه‌های ذکرشده که مختص ارتفاعات فوقانی جنگل‌اند، نشان‌دهنده توانایی استقرار و رویش در نواحی مرتفع و پرشیب با خاک کم‌عمق است. Raspe و همکاران (۲۰۰۰) با بررسی پراکنش طبیعی *Sorbus aucuparia* در جزایر بریتانیا نشان دادند که پراکنش این گونه در شمال و غرب انگلستان تا ۹۰۰ متر ارتفاع از سطح دریا در دامنه‌های سنگی و سنگلاخی و خاک‌های اسکلتی مشاهده می‌شود و همراه با گونه‌های *Fraxinus excelsior*، *Betula pubescens*، *Acer pseudoplatanus*، *Crataegus monogyna* و *Ulmus glabra* تپ‌های مختلف جنگلی را تشکیل می‌دهد [۱۸].

بیشترین فراوانی تیس (۱۳۱/۲ اصله در هکتار) در شکل یال مشاهده شد (شکل ۱). این مطلب نشان‌دهنده کم‌توقع بودن این گونه به شرایط محیطی است، به‌طوری که قابلیت استقرار و رویش را در شرایط نامساعد محیطی (یال‌ها) دارد. در این زمینه Raspe و همکاران (۲۰۰۰) اظهار داشتند درختچه‌های تیس به‌دلیل نورپسند بودن در فضای‌های باز جنگل، ارتفاعات و یال‌ها به‌دلیل نبود رقابت نوری حضور دارند، مطابقت دارد [۱۸]. در تحقیق پیش رو، پراکنش و استقرار تیس در همه



شکل ۱. میانگین تعداد در هکتار گونه‌های درختی و درختچه‌ای در منطقه تحقیق



شکل ۲. میانگین درصد زادآوری گونه‌های درختی و درختچه‌ای در منطقه تحقیق



شکل ۳- (الف). درختچه تیس؛ (ب) گلدهی؛ (ج) میوه‌دهی؛ (د) زادآوری؛ (ه) نمای کلی جنگل

بررسی مشخصه‌های فیزیکی و شیمیایی خاک

نتایج تجزیه واریانس دوطرفه اثر متقابل شکل زمین و جهت جغرافیایی بر میانگین مشخصه‌های خاک نشان داد که اثر شکل زمین و جهت جغرافیایی بر همه مشخصه‌های مورد بررسی خاک رویشگاه‌های تیس، اثر معنی‌داری دارد (جدول ۲). مقایسه میانگین‌ها نشان داد که بیشترین مقدار هدایت الکتریکی با ۰/۸۰۵ در دره غربی و جنوبی، و کمترین آن با ۰/۴۸۷ دسی‌زیمنس بر متر در دامنه شمالی به‌دست آمد. کمترین مقدار اسیدیته با ۵/۹۱ در رویشگاه دره شمالی و

بیشترین مقدار آن با ۶/۸۱ (اسیدیته ضعیف) در رویشگاه یال به‌دست آمد (جدول ۲). به‌طور کلی دامنه تغییرات pH در این رویشگاه محدود بوده و بین ۵/۹ تا ۶/۸ در نوسان بود. این درحالی است که در ذخیره‌گاه جنگلی تیس واقع در منطقه بوره‌آل سوئد دامنه pH زیاد بوده و از ۳/۳ تا ۷/۷ متغیر است خاک اسیدی (با اسیدیته ۳/۳) تا قلیایی (با اسیدیته ۷/۷) و نیمه‌عمیق به‌نسبت مرطوب قابلیت رویش را دارد [۱۷] و در جنگل‌های شهری فنلاند، تیس در خاک‌هایی با دامنه اسیدیته ۴/۵ تا ۵/۵ رویش دارند [۲۰].

جدول ۲. نتایج تجزیه واریانس دوطرفه اثر متقابل شکل زمین و جهت جغرافیایی بر مشخصه‌های خاک

بافت خاک	شن (درصد)	سیلت (درصد)	رس (درصد)	ازت (درصد)	کربن آلی (درصد)	کربنات کلسیم (درصد)	اسیدیته	هدایت الکتریکی (دسی‌زیمنس برمتر)	F
-	۸/۶۰۸	۲۱/۹۴۷*	۲/۴۵۹	۲/۸۷	۶/۹۴	۴۹/۳۳	۳/۲۱۳	۷/۳۰۹	
-	۰/۰۰۱**	۰/۰۰۰**	۰/۰۳۳*	۰/۰۳۷ *	۰/۰۴۰*	۰/۰۰۰ **	۰/۰۴۱ *	۰/۰۰۰ **	P
شمال	۵۱/۱±۵/۲ab	۳۰/۴±۳/۴cd	۱۸/۵±۱/۹bc	۰/۵۸±۰/۰۸ab	۶/۲۲±۰/۶۶a	۱۴/۲±۱/۵۱abc	۵/۹±۰/۶۶d	۰/۷۱±۰/۰۶ab	
جنوب	۵۵/۲±۴/۷a	۳۰/۶±۳/۷cd	۱۴/۲±۱/۶cd	۰/۴۷±۰/۰۵abc	۳/۲۴±۰/۵۲d	۱۶/۱±۱/۶۵a	۶/۱±۰/۶۹cd	۰/۸۲±۰/۰۵a	
شرق	۴۹/۱±۴/۱abc	۳۷/۸±۳/۵bcd	۱۳/۱±۱/۲cde	۰/۵۴±۰/۰۶ab	۵/۶۱±۰/۶۲ab	۱۵/۳±۱/۵۷ab	۶/۳±۰/۷۶bcd	۰/۷۰±۰/۰۸ab	دره
غرب	۵۰/۷±۵/۱ab	۳۸/۶±۳/۱bcd	۱۰/۷±۱/۱de	۰/۴۲±۰/۰۵c	۵/۰۸±۰/۵۲bc	۱۵/۵±۱/۶۰ab	۶/۲±۰/۶۵bcd	۰/۸۱±۰/۰۹a	
شمال	۳۸/۴±۴/۲cd	۴۳/۱±۴/۱ab	۱۸/۵±۱/۶bc	۰/۷۲±۰/۰۶a	۶/۲۰±۰/۶۱a	۱۰/۱۰±۱/۱۱bc	۶/۳±۰/۷۱bc	۰/۴۹±۰/۰۸c	
جنوب	۴۴/۳±۳/۸bc	۴۱/۹±۴/۴ab	۱۴/۸±۱/۵cd	۰/۵۵±۰/۰۵ab	۵/۶۱±۰/۳۲ab	۱۱/۲۷±۱/۱۳bc	۶/۴±۰/۷۴bc	۰/۵۳±۰/۰۶bc	دامنه
شرق	۳۸/۵±۴/۷cd	۴۵/۲±۵/۱a	۱۶/۳±۱/۷bcd	۰/۴۱±۰/۰۴c	۴/۰۲±۰/۴۱cd	۸/۹۸±۰/۸۹cde	۶/۴±۰/۶۴bc	۰/۴۴±۰/۰۵c	
غرب	۴۰/۱±۴/۲bc	۴۴/۷±۴/۳a	۱۵/۲±۱/۷bcd	۰/۴۲±۰/۰۵c	۵/۱۰±۰/۴۷bc	۹/۷۸±۰/۸۸bcd	۶/۶±۰/۷۷a	۰/۶۰±۰/۰۶abc	
شمال	۲۱/۳±۲/۳e	۴۰/۸±۵/۱bc	۳۷/۹±۳/۳a	۰/۵۹±۰/۰۶ab	۶/۱۶±۰/۶۳a	۶/۴۳±۰/۶۳de	۶/۶±۰/۷۸abc	۰/۵۲±۰/۰۵bc	
جنوب	۲۸/۱±۳/۲de	۴۲/۴±۴/۴ab	۲۹/۵±۳/۳abc	۰/۴۴±۰/۰۵bc	۵/۹۷±۰/۶۰ab	۸/۶۹±۰/۸۴cde	۶/۷±۰/۵۵ab	۰/۷۰±۰/۰۶ab	یال
شرق	۲۵/۶±۲/۶de	۴۱/۰±۴/۶ab	۳۳/۴±۳/۲ab	۰/۵۲±۰/۰۵ab	۳/۳۰±۰/۶۲d	۵/۲۱±۰/۵۳e	۶/۶±۰/۷۱abc	۰/۵۰±۰/۰۶bc	
غرب	۲۶/۲±۲/۹de	۴۳/۹±۴/۲ab	۲۹/۹±۳/۱abc	۰/۳۹±۰/۰۴c	۴/۱۰±۰/۵۹cd	۶/۷۰±۰/۶۹de	۶/۸۱±۰/۶۹a	۰/۶۰±۰/۰۶abc	

میانگین‌های دارای حروف مختلف در ستون بیانگر تفاوت معنی‌دار در سطح ۵ درصد است. میانگین \pm خطای معیار

تجزیه و تحلیل مولفه‌های اصلی

بر اساس نتایج تجزیه و تحلیل مؤلفه‌های اصلی، بیشترین ضریب ارزش ویژه در همه قطعات نمونه به محورهای اول و دوم اختصاص یافته است؛ به این دلیل، تجزیه و تحلیل اطلاعات و موقعیت قطعات نمونه و عوامل خاک نسبت به این دو محور سنجیده و مقایسه شد. به طوری که ۴۹/۱۱ درصد تغییرات واریانس مربوط به محور اول و ۲۵/۳۴ درصد تغییرات مربوط به محور دوم بوده است (جدول ۳).

مطابق شکل ۳ هدایت الکتریکی، درصد ازت، سیلت، اسیدیته و کربنات کلسیم با سمت مثبت محور اول و درصد کربن آلی با سمت منفی این محور بیشترین همبستگی را دارند؛ همچنین درصد شن با سمت مثبت و درصد رس با سمت منفی محور دوم بیشترین همبستگی را دارند. بیشترین تأثیر منفی را درصد کربن آلی و بیشترین تأثیر مثبت را درصد سیلت داشته‌اند.

شکل ۴ موقعیت قطعات نمونه مورد بررسی و ارتباط آنها را با محور اول و دوم نشان می‌دهد. با توجه به درصد همبستگی قطعات نمونه مربوط به فرم‌های مختلف زمین با محورهای همبستگی قطعات نمونه نسبت به محورهای

اول و دوم سنجیده و به صورت زیر گروه‌بندی شد. گروه ۱: این گروه شامل قطعات نمونه ۲، ۳، ۴، ۵، ۸، ۹، ۱۰، ۱۱، ۱۴، ۱۵، ۱۸، ۲۰ و ۲۷ بود که همگی (به جز ۲۷) مربوط به رویشگاه‌های دامنه‌ای هستند که با مشخصه‌های هدایت الکتریکی، درصد ازت و سیلت ارتباط نشان می‌دهند. گروه ۲: این گروه شامل قطعات نمونه ۱، ۱۲، ۱۳، ۱۶، ۱۷، ۱۹، ۲۱، ۲۲، ۲۶، ۲۹ و ۳۴ بود که همگی مربوط به رویشگاه‌های دره‌ای هستند و با مشخصه‌های اسیدیته، درصد شن و درصد رس ارتباط مستقیم دارند. گروه ۳: این گروه شامل قطعات نمونه ۶، ۲۱، ۲۳، ۲۴، ۲۵، ۲۸، ۳۰، ۳۱، ۳۳ و ۳۲ بود که همگی (به جز ۶) مربوط به رویشگاه‌های یال هستند و با مشخصه درصد کربن آلی خاک ارتباط نشان می‌دهند.

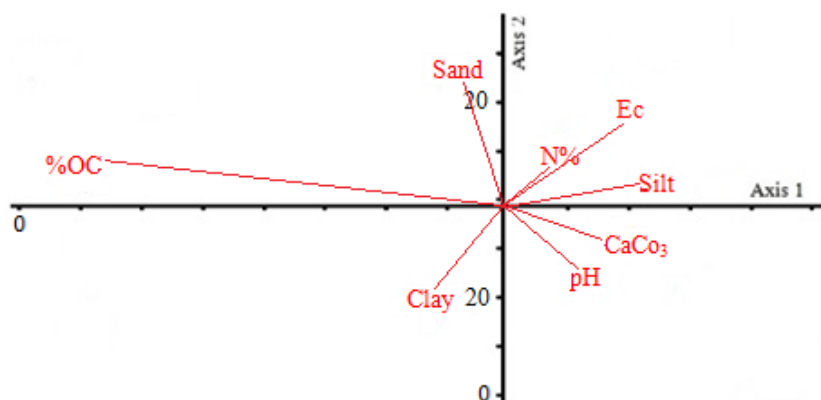
نتایج تجزیه به مؤلفه‌های اصلی نشان داد که مقدار سیلت همبستگی بیشتری با سمت مثبت محور اول دارد. قطعات نمونه‌ای که در رویشگاه‌های یال قرار گرفته‌اند، با مقدار کربن آلی ارتباط نشان می‌دهند. در حالی که قطعه نمونه‌های واقع در رویشگاه‌های دامنه‌ای با مقدار سیلت ارتباط نشان می‌دهند. در این زمینه شاید بتوان ادعا کرد که درختان واقع در دامنه به دلیل حاصلخیزتر بودن خاک،

تنه کوتاه دارند. نتایج این تحقیق مبنی بر رشد اندک ارتفاع و تنه این گونه در شکل یال با نتایج بررسی‌های Byzia و Bednorz (۲۰۰۵) در تیس مطابقت دارد [۱۹].

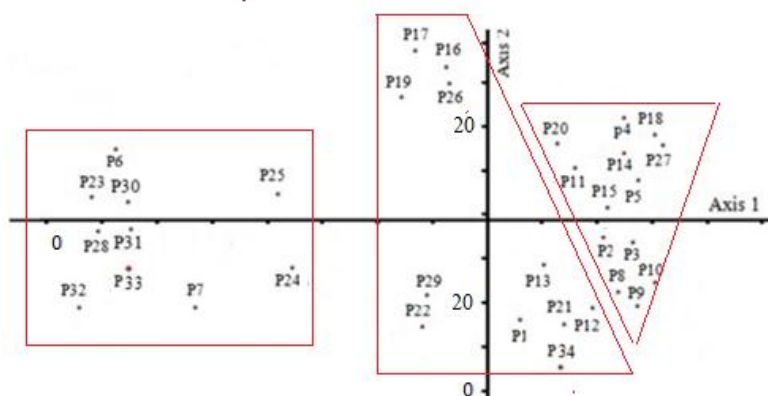
تغذیه آبی بهتر و رقابت نوری، ارتفاع و طول تنه بیشتری دارند و درختان مستقر در یال‌ها به دلیل کم عمق بودن خاک و دریافت نور کافی، رقابتی ندارند و ارتفاع کم و

جدول ۳. مقدار ویژه و درصد واریانس مؤلفه‌های اصلی

محور	مقدار ویژه	درصد واریانس	درصد واریانس تجمعی
۱	۳/۱۱	۴۹/۱۱	۴۹/۱۱
۲	۱/۳۴	۲۵/۳۴	۷۴/۴۵
۳	۱/۰۵	۱۱/۷۰	۸۶/۱۵
۴	۰/۵۵	۵/۸۷	۹۲/۰۲
۵	۰/۳۲	۴/۰۹	۹۶/۱۱
۶	۰/۲۴	۳/۲۳	۹۹/۳۴
۷	۰/۰۲	۰/۴۹	۹۹/۷۳



شکل ۳. موقعیت مکانی عناصر خاک نسبت به محورهای اول و دوم



شکل ۴. موقعیت مکانی قطعات نمونه بررسی شده نسبت به محورهای اول و دوم

نتیجه‌گیری کلی

گونه تیس (به‌علت ناآگاهی از عامل‌های محیطی و پراکنش آن در جنگل‌های شمال و خارج از شمال کشور رو به انقراض و نابودی نهاده‌اند که البته در صورت حمایت می‌توانند از نظر مسائل اکولوژیکی جایگاه شایان توجهی داشته باشد. در کل، نتایج این تحقیق برای بازسازی جنگل‌های تخریب‌یافته و تجدیدحیات‌نشده رویشگاه‌های این گونه مفید خواهد بود.

به‌طور کلی می‌توان اظهار کرد که رویشگاه‌های یال (به‌دلیل تراکم بیشتر این گونه) و رویشگاه‌های دامنه (بدلیل بیشتر بودن ارتفاع، قطر یقه و قطر تاج این گونه) در محدوده ارتفاعی ۱۹۴۰ تا ۲۵۴۰ متر از سطح دریا شرایط مطلوب‌تری را برای رویش این گونه فراهم کرده‌اند. متأسفانه در ایران، اغلب گونه‌های جنس *Sorbus* (به‌ویژه

References

- [1]. Bellard, C., Thuiller, W., Leroy, B., Genovesi, P., Bakkenes, M., and Courchamp, F. (2013). Will Climate Change Promote Future Invasions?. *Global Change Biology*, 19(12): 3740-3748.
- [2]. Nunes, F., Soares-Filho, B., Giudice, R., Rodrigues, H., Bowman, M., Silvestrini, R., and Mendoza, E. (2012). Economic benefits of forest conservation: assessing the potential rents from Brazil nut concessions in Madre de Dios, Peru, to channel REDD+ investments. *Journal of Environmental Conservation*, 39(2): 132-143.
- [3]. Marvi Mohadjer, M.R. (2005). *Silviculture*. University of Tehran Press, Tehran.
- [4]. Rostamikia, R., and Sagheb-Talebi, KH. (2012). Quantitative and qualitative characteristics of Persian oak (*Quercus macranthera*) and oriental hornbeam (*Carpinus orientalis*) on various land forms in Andabil forest, Khalkhal region. *Iranian Journal of Forest*, 3(4):341-352.
- [5]. Baltacioglu, C., Velioglu, S., and Karacabey, E. (2011). Changes in total phenolic and flavonoid contents of rowanberry fruit during postharvest storage. *Journal of Food Quality*, 34(4):278-283.
- [6]. Gil-izquierdo, C., and Mellethin, A. (2001). Identification and quantitation of flavonols in rowanberry (*Sorbus aucuparia* L.) juice. *Journal of European Food Research and Technology*, 213(1): 12-17.
- [7]. Mozaffarian, V. (2005). *Trees and Shrubs of Iran*. Farhang-e- Moaser Press. Tehran.
- [8]. Sabeti, H. (1994). *Forests, Trees and Shrubs of Iran*. Yazd University Press. Yazd.
- [9]. Zerbe, S. (2001). On the ecology of *Sorbus aucuparia* (*Rosaceae*) with special regard to germination, establishment and growth. *Polish Botanical Journal*, 46 (2): 229-240.
- [10]. Vertessy, R.A., Watson, F.G.R., and Sullivan, S.K. (2001). Factors determining relations between stand age and catchment water balance in mountain ash forests. *Forest Ecology and Management*, 143(13): 13-26.
- [11]. Espahbodi, K. (2008). Collection, identification, maintenance, evaluation, regeneration and utilization of Iranian forest trees and shrubs genetic resources (Mazandaran province), Final report of project, Agriculture and Natural Resource Research Center of Mazandaran.
- [12]. Emam, M., Ghamarizare A., Mirjani, L., and Shariat, A. (2014). Comparisonal study of micro propagated *Sorbus aucoparia* plantlets in photoautotrophic and semi-photoautotrophic conditions. *Journal of Plant Researches*, 28(2): 235-242.
- [13]. Myking, T., Solberg, E.J., Austrheim, G., Speed, J.D.M., Bohler, F., Astrup, S., and Eriksen, R. (2013). Browsing of sallow (*Salix caprea* L.) and rowan (*Sorbus aucuparia* L.) in the context of life history strategies: a literature review. *European Journal of Forest Research*, 132(3): 399-409.
- [14]. Kunes, I., Balás, M., Zahradník, D., Nováková1, O., Gallo, J., Nárovcová, J., and Drury, M. (2014). Role of planting stock size and fertilizing in initial growth performance of rowan (*Sorbus aucuparia* L.) reforestation in a mountain frost hollow. *Forest Systems*, 23(2): 273-288
- [15]. Zywiec, M., and Ledwon, M. (2008). Spatial and temporal patterns of rowan (*Sorbus aucuparia* L.) regeneration in West Carpathian subalpine spruce forest. *Plant Ecology*, 194(2): 283-291.

- [16]. Linder, P., Elfving, B., and Zackrisson, O. (1997). Stand structure and successional trends in virgin boreal forest reserves in Sweden. *Forest Ecology and Management*, 98(1): 17-33.
- [17]. Diekmann, M., Eilertsen, O., Fremstad, E., Lawesson, J.E., and Aude, E. (1999). Beech forest communities in the Nordic countries-a multivariate analysis. *Plant Ecology*, 140(2): 203-220.
- [18]. Raspe, O., Findlay, C., and Jacquemart, A. (2000). *Sorbus aucuparia* L. . *Journal of Ecology*, 88(5): 910-930.
- [19]. Bednorz, L., and Byzia, A. (2005). Morphological leaf variability of rowan (*Sorbus aucuparia* L. Emend. Hedl. Subsp. *aucuparia*) in the Wielkopolska National Park. *Botanika Steciana*, 9:13-22.
- [20]. Hamberg, L., Malmivaara-Lämsä M., Lehvavirta, S., and Kotze, D.J. (2009). The effects of soil fertility on the abundance of rowan (*Sorbus aucuparia* L.) in urban forests. *Plant Ecology*, 204(1): 21-32
- [21]. Zarrin kafsh, M. (1993). Soil science, evaluation, morphology and quality analysis of soil-water-plant. University of Tehran Press. Tehran.

Effect of landform and edaphic characteristics on the presence and vegetative traits of rowan (*Sorbus aucuparia* L.) in Andabil forest, Khalkhal region

Y. Rostamikia*; Research Assist. Prof., Forests and Rangelands Research Department, Ardabil Agricultural and Natural Resources Research and Education Center, Agricultural Research, Education and Extension Organization (AREEO), Ardabil, I.R. Iran

KH. Sagheb-Talebi; Research Assoc. Prof., Forest Research Department, Research Institute of Forests and Rangelands, Agricultural Research, Education and Extension Organization (AREEO), Tehran, I.R. Iran

(Received: 18 December 2018, Accepted: 06 May 2019)

ABSTRACT

Rowan (*Sorbus aucuparia* L.) is one of the valuable, rare and endangered shrub species in Andabil forest reserve. This study aimed to determine the relationship between vegetation properties of Rowan with soil and physiographic factors in Andabil forest reserve. For this purpose, from 1940 to 2540 m.a.s.l, 34 circular sample plots with an area of 500 m², in three landforms (ridge, valley, and slope) in four aspects (north, south, east, and west) were selectively established and quantitative characteristics of Rowan were measured. In addition, within each sample plot, a mixture of soil samples was collected from 0 to 40 cm and some of the physical and chemical properties were measured in the laboratory. In order to study the relationship between Rowan distribution and edaphic characteristics, the principal component analysis was applied. The results of two-way analysis of variance along with the interaction between land form and aspect on the mean of quantitative characteristics showed that it has a significant effect on the quantitative characteristics such as the number of tree in hectare, height, collar diameter and crown diameter. The highest mean N/ha (131.2) in southern aspects and ridge landform, collar diameter (9.1cm), crown diameter (2.1m) and height (3.1m) were measured in southern aspects and slope landform. Soil texture in Rowan habitats is loam to clay- loam with pH (6.1 to 6.7), EC (0.52 to 0.97 ds/m), N% (0.30 to 0.75), OC% (3.24 to 6.22) and CaCO₃% (5.21 to 16.1) were measured. The PCA analysis showed that the presence of this species in slope sites with EC, N%, Silt and CaCO₃ and in ridge sites with OC% was more correlated. In general, it can be stated that the number of trees per hectare in the ridges and the increase of the quantitative characteristics of this species in the southern aspects on slopes landform in the range of 1940 to 2540 m.a.s.l. with loam- clay texture have provided more favorable conditions in term of quantitative characteristics for the growth of this species.

Keywords: Andabil forest, Habitat conditions, Principal component analysis, Soil factors, *Sorbus aucuparia* L.

* Corresponding Author, Email: younenrostamikia@gmail.com, Tel: +984533927410